

Public MDPH au 31/12/2020

Données par commune et arrondissement







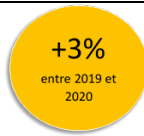
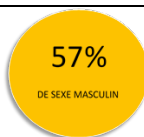

Version provisoire mise à jour le 30/07/2021



Sous tutelle
administrative
et financière du

Sommaire

Dans le cadre de sa mission d'observatoire, la MDPH produit chaque année une analyse sur les bénéficiaires actifs des décisions rendues au fil des années par la CDAPH afin d'améliorer la connaissance des besoins sur le territoire. Ces tableaux destinés aux acteurs institutionnels proposent un **état des lieux au 31 décembre 2020** de l'activité annuelle de la MDPH et de la population en situation de handicap (population MDPH) par commune et arrondissement.

LISTE DES TABLEAUX DE DONNEES	CHIFFRES CLES
<i>Données de flux de l'année 2020</i>	
Tableau 1 - Flux annuel des demandeurs ayant déposé un dossier MDPH	
Tableau 2 - Flux annuel des demandes reçues	
Tableau 3 - Flux annuel des décisions rendues CDAPH et juridictions	
Tableau 4 - Flux annuel des bénéficiaires de droits ouverts	
Tableau 5 - Flux annuel des droits ouverts	
<i>Description et dénombrement de la population MDPH au 31/12/2020</i>	
Tableau 6 A - Population MDPH par âge (bénéficiaires d'un droit actif au 31 décembre)	
Tableau 6 B - Population MDPH évolution (bénéficiaires d'un droit actif au 31 décembre)	
Tableau 6 C - Population MDPH par taux et sexe (bénéficiaires d'un droit actif au 31 décembre)	
Tableau 7 - Population MDPH par typologie de droits	

Annexe - TRAITEMENT DES DONNEES - METHODOLOGIE UTILISEE

Tableau 1

FLUX ANNUEL DES DEMANDEURS AYANT DEPOSE UN DOSSIER MDPH

21 383

DEMANDEURS

Arrondissement	Ville	Nombre de personnes			
		2020			
		< 20 ans	20-59 ans	60 ans et +	Total
EST	BRAS PANON	84	189	50	323
	LA PLAINE DES PALMISTES	52	94	24	170
	SALAZIE	66	115	26	207
	ST ANDRE	341	847	215	1 403
	ST BENOIT	253	579	142	974
	STE ROSE	32	85	21	138
	Total	828	1 909	478	3 215
HORS-REUNION	HORS-REUNION	60	86	5	151
	Total	60	86	5	151
NORD	ST DENIS	860	2 123	700	3 683
	STE MARIE	249	473	115	837
	STE SUZANNE	124	349	78	551
	Total	1 233	2 945	893	5 071
OUEST	LA POSSESSION	275	397	121	793
	LE PORT	205	491	151	847
	LES TROIS BASSINS	37	86	29	152
	ST LEU	182	410	95	687
	ST PAUL	695	1 316	369	2 380
	Total	1 394	2 700	765	4 859
SUD	CILAOS	27	84	15	126
	ENTRE DEUX	41	75	28	144
	L'ETANG SALE	96	162	45	303
	LE TAMPON	605	1 144	272	2 021
	LES AVIRONS	69	131	39	239
	PETITE ILE	114	179	62	355
	ST JOSEPH	296	602	157	1 055
	ST LOUIS	417	649	161	1 227
	ST PHILIPPE	35	68	19	122
	ST PIERRE	692	1 440	363	2 495
Total	2 392	4 534	1 161	8 087	
Total		5 907	12 174	3 302	21 383

Tableau 2

FLUX ANNUEL DES DEMANDES REÇUES

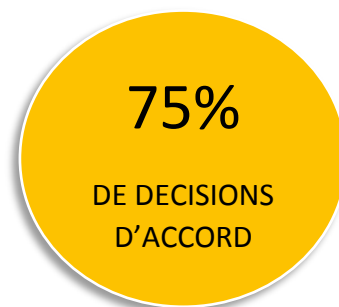
66 165

PRESTATIONS
A EVALUER

Arrondissement	Ville	Nombre de demandes à évaluer reçues						
		2020						
		ACTP_ACFP_PCH	ALLOC_CARTES	DIVERS	ESMS	GENERIQUE	RQTH_ORP	SCOLARISATION
EST	BRAS PANON	67	533	8	25	119	178	93
	LA PLAINE DES PALMISTES	47	281	4	14	51	71	59
	SALAZIE	48	378	15	16	64	97	53
	ST ANDRE	303	2 384	41	116	479	732	340
	ST BENOIT	207	1 625	39	124	319	511	261
	STE ROSE	36	212	2	12	49	73	32
	Total	708	5 413	109	307	1 081	1 662	838
HORS-REUNION	HORS-REUNION	24	205	6	28	48	77	54
	Total	24	205	6	28	48	77	54
NORD	ST DENIS	678	6 240	131	398	938	2 206	858
	STE MARIE	164	1 394	35	103	224	486	276
	STE SUZANNE	108	882	14	57	176	341	134
	Total	950	8 516	180	558	1 338	3 033	1 268
OUEST	LA POSSESSION	148	1 172	25	70	284	448	281
	LE PORT	136	1 305	18	79	315	481	180
	LES TROIS BASSINS	27	235	5	26	53	85	41
	ST LEU	134	1 099	23	66	271	408	161
	ST PAUL	475	3 503	70	286	868	1 294	647
	Total	920	7 314	141	527	1 791	2 716	1 310
SUD	CILAOIS	37	261	6	11	51	75	26
	ENTRE DEUX	22	234	5	13	64	67	51
	L'ETANG SALE	69	477	15	30	85	163	91
	LE TAMPON	410	3 222	94	255	734	1 118	609
	LES AVIRONS	42	365	5	29	89	132	64
	PETITE ILE	81	514	15	34	119	160	111
	ST JOSEPH	241	1 623	41	99	363	489	295
	ST LOUIS	254	1 860	42	138	421	618	408
	ST PHILIPPE	29	216	3	13	56	66	30
	ST PIERRE	519	3 805	73	353	790	1 423	720
Total	1 704	12 577	299	975	2 772	4 311	2 405	
Total		4 306	34 025	735	2 395	7 030	11 799	5 875

Tableau 3

FLUX ANNUEL DES DECISIONS RENDUES CDAPH ET JURIDICTIONS



Arrondissement	Ville	2020		
		Nombre de demandes traitées	Nombre de réponses	dont % attributions de droit
EST	BRAS PANON	947	1 039	77 %
	LA PLAINE DES PALMISTES	504	567	75 %
	SALAZIE	663	746	75 %
	ST ANDRE	4 208	4 749	74 %
	ST BENOIT	2 979	3 307	74 %
	STE ROSE	431	473	75 %
	Total	9 732	10 881	74 %
HORS-REUNION	HORS-REUNION	532	646	75 %
	Total	526	640	75 %
NORD	ST DENIS	11 086	12 381	73 %
	STE MARIE	2 564	2 876	73 %
	STE SUZANNE	1 634	1 828	76 %
	Total	15 284	17 085	73 %
OUEST	LA POSSESSION	2 203	2 504	75 %
	LE PORT	2 299	2 602	77 %
	LES TROIS BASSINS	390	441	77 %
	ST LEU	2 051	2 287	74 %
	ST PAUL	6 810	7 646	76 %
	Total	13 753	15 480	76 %
SUD	CILAOS	524	589	74 %
	ENTRE DEUX	426	489	80 %
	L'ETANG SALE	855	949	76 %
	LE TAMPON	6 594	7 370	74 %
	LES AVIRONS	637	737	80 %
	PETITE ILE	1 193	1 404	79 %
	ST JOSEPH	3 279	3 744	76 %
	ST LOUIS	3 608	4 133	78 %
	ST PHILIPPE	418	468	74 %
	ST PIERRE	7 649	8 576	76 %
	Total	25 183	28 459	76 %
Total		64 484	72 551	75 %

Tableau 4

FLUX ANNUEL DES BENEFICIAIRES DE DROITS OUVERTS**18 420****BENEFICIAIRES
DE DROITS**

Arrondissement	Ville	Nombre de personnes			
		2020			
		<20 ans	20-59 ans	60 ans et +	Total
EST	BRAS PANON	68	166	36	270
	LA PLAINE DES PALMISTES	43	80	21	144
	SALAZIE	55	99	30	184
	ST ANDRE	290	716	174	1 180
	ST BENOIT	219	500	118	837
	STE ROSE	27	66	21	114
HORS-REUNION	HORS-REUNION	79	99	10	188
NORD	ST DENIS	766	1 780	613	3 159
	STE MARIE	216	414	103	733
	STE SUZANNE	107	298	81	486
OUEST	LA POSSESSION	220	337	85	642
	LE PORT	170	389	128	687
	LES TROIS BASSINS	36	55	17	108
	ST LEU	172	356	93	621
	ST PAUL	527	1 160	306	1 993
SUD	CILAOS	25	88	15	128
	ENTRE DEUX	34	61	28	123
	L'ETANG SALE	71	127	42	240
	LE TAMPON	539	1 039	239	1 817
	LES AVIRONS	47	124	26	197
	PETITE ILE	90	190	54	334
	ST JOSEPH	234	544	145	923
	ST LOUIS	334	560	138	1 032
	ST PHILIPPE	27	63	18	108
ST PIERRE	560	1 256	356	2 172	
Total		4 956	10 567	2 897	18 420

Tableau 5
FLUX ANNUEL DES DROITS OUVERTS

36 119
DROITS OUVERTS
année n

Arrondissement	Ville	Nombre de droits attribués								
		2020								
		ALLOCATIONS	CMI	DIVERS	ORIENTATION MEDICO-SOCIALE POUR ADULTES	ORIENTATION MEDICO-SOCIALE POUR ENFANTS	ORIENTATION MEDICO-SOCIALE SPECIFIQUE	RQTH - ORIENTATION PROFESSIONNELLE	PCH ou ALLOCATIONS COMPENSATRICE TP	SCOLARISATION DE L'ENFANT HANDICAPE
EST	BRAS PANON	175	126	1	24	24		100	35	52
	LA PLAINE DES PALMISTES	96	68		9	8		52	24	25
	SALAZIE	136	79	3	13	13		68	27	36
	ST ANDRE	745	519	9	85	123	1	515	129	181
	ST BENOIT	561	345	6	92	76	8	333	98	150
	STE ROSE	81	45	1	7	7		47	15	22
HORS-REUNION	HORS-REUNION	127	65		20	26		69	20	48
NORD	ST DENIS	1 811	1 407	17	270	320	18	1 324	287	480
	STE MARIE	436	284	3	54	86	3	294	78	155
	STE SUZANNE	278	224	2	51	35	4	216	47	68
OUEST	LA POSSESSION	367	219		68	65	4	273	64	158
	LE PORT	405	286	3	65	70	3	310	70	100
	LES TROIS BASSINS	73	41	1	19	14	3	35	12	22
	ST LEU	388	240	4	68	50	3	288	67	110
	ST PAUL	1 224	764	17	226	186	12	887	236	325
SUD	CILAOS	83	53	2	12	12	2	75	19	16
	ENTRE DEUX	79	62	2	6	17		50	19	21
	L'ETANG SALE	137	106	3	25	22		94	41	45
	LE TAMPON	1 148	716	9	163	162	8	829	217	344
	LES AVIRONS	115	77	2	21	15	1	94	22	33
	PETITE ILE	224	151	3	31	38	3	150	50	60
	ST JOSEPH	591	398	6	85	78	2	387	145	167
	ST LOUIS	686	409	15	111	143	2	415	150	216
	ST PHILIPPE	73	43		6	11	2	59	16	14
ST PIERRE	1 343	908	12	247	221	12	962	259	369	
Total		11 382	7 635	121	1 778	1 822	91	7 926	2 147	3 217

Tableau 6 A

POPULATION MDPH PAR AGE (BENEFICIAIRES D'UN DROIT ACTIF AU 31 DECEMBRE)**57 212**BENEFICIAIRES de
DROITS ACTIFS

Arrondissement	Ville	Nombre de personnes										
		2020										
		0-9 ans	10-19 ans	20-29 ans	30-39 ans	40-49 ans	50-59 ans	60-69 ans	70-79 ans	80-89 ans	90 et +	Total
EST	BRAS PANON	43	100	48	92	124	222	167	54	16	0	866
	LA PLAINE DES PALMISTES	25	57	31	44	71	97	66	15	10	0	416
	SALAZIE	41	69	47	42	61	133	97	26	9	0	525
	ST ANDRE	199	392	275	370	558	970	648	184	72	7	3675
	ST BENOIT	142	335	173	277	389	683	470	122	28	3	2622
	STE ROSE	18	44	21	33	55	96	88	22	7	0	384
	Total	468	997	595	858	1258	2201	1536	423	142	10	8488
HORS-REUNION	HORS-REUNION	103	196	161	137	154	195	109	19	5	0	1079
	Total	103	196	161	137	154	195	109	19	5	0	1079
NORD	ST DENIS	521	858	649	943	1476	2629	1937	669	312	44	10038
	STE MARIE	164	226	155	246	350	567	428	109	31	6	2282
	STE SUZANNE	64	138	108	122	231	446	313	76	11	1	1510
	Total	749	1222	912	1311	2057	3642	2678	854	354	51	13830
OUEST	LA POSSESSION	169	277	151	200	248	517	300	92	41	6	2001
	LE PORT	120	227	182	200	294	573	452	160	58	6	2272
	LES TROIS BASSINS	12	43	31	41	50	101	76	23	4	0	381
	ST LEU	125	242	129	195	329	618	402	98	30	2	2170
	ST PAUL	314	757	419	568	1034	1604	1122	354	152	25	6349
	Total	740	1546	912	1204	1955	3413	2352	727	285	39	13173
SUD	CILAOS	11	42	37	26	40	115	67	20	7	1	366
	ENTRE DEUX	24	46	17	45	46	114	76	37	15	1	421
	L'ETANG SALE	58	81	48	79	126	182	134	48	19	0	775
	LE TAMPON	351	648	423	482	700	1217	832	249	119	19	5040
	LES AVIRONS	29	70	43	65	92	141	99	47	13	2	601
	PETITE ILE	59	116	57	70	126	227	148	50	17	2	872
	ST JOSEPH	159	313	189	231	388	803	542	129	52	9	2815
	ST LOUIS	220	425	250	335	460	744	542	145	63	6	3190
	ST PHILIPPE	20	32	30	24	35	97	77	5	5	0	325
	ST PIERRE	348	705	439	643	949	1545	1068	363	151	26	6237
Total	1279	2478	1533	2000	2962	5185	3585	1093	461	66	20642	
Total		3339	6439	4113	5510	8386	14636	10260	3116	1247	166	57212

Tableau 6 B

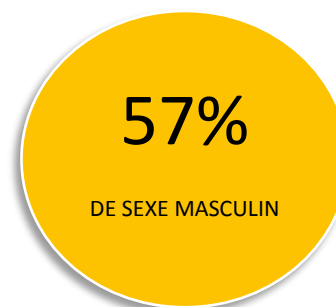
POPULATION MDPH EVOLUTION (BENEFICIAIRES D'UN DROIT ACTIF AU 31 DECEMBRE)**+3%**entre 2019 et
2020

Arrondissement	Ville	2020	2019	2018	2017	2016	2015	2014	2013	2012	2011	2010	2009	2008	2007	2006	
EST	BRAS PANON	866	838	826	793	707	667	625	592	553	500	454	428	395	380	354	
	LA PLAINE DES PALMISTES	416	396	380	367	334	306	288	270	243	222	203	185	176	165	162	
	SALAZIE	525	489	464	450	420	404	393	360	349	329	324	301	293	293	291	
	ST ANDRE	3675	3576	3487	3367	3170	2861	2716	2472	2210	2047	1891	1768	1704	1588	1490	
	ST BENOIT	2622	2545	2463	2327	2187	2025	1937	1809	1697	1587	1500	1419	1360	1300	1259	
	STE ROSE	384	369	360	343	309	296	266	259	254	235	229	229	221	212	216	217
	Total	8488	8213	7980	7648	7126	6558	6226	5763	5306	4921	4601	4321	4140	3941	3772	
HORS-REUNION	HORS-REUNION	1079	1311	1480	1632	1667	1641	1582	1502	1371	1206	1042	899	804	747	690	
	Total	1079	1311	1480	1632	1667	1641	1582	1502	1371	1206	1042	899	804	747	690	
NORD	ST DENIS	10038	9606	9059	8780	8213	7486	6949	6339	5870	5323	4948	4678	4533	4399	4253	
	STE MARIE	2282	2171	2010	1977	1834	1670	1556	1427	1294	1165	1068	1028	978	937	890	
	STE SUZANNE	1510	1444	1342	1333	1221	1107	1036	942	864	820	746	702	675	653	633	
	Total	13830	13221	12410	12091	11268	10263	9541	8708	8028	7309	6761	6409	6185	5989	5776	
OUEST	LA POSSESSION	2001	1910	1754	1652	1513	1374	1271	1177	1066	961	873	824	784	731	697	
	LE PORT	2272	2172	2036	1985	1863	1701	1552	1488	1423	1347	1258	1174	1135	1062	1033	
	LES TROIS BASSINS	381	377	366	356	351	324	305	289	260	255	241	230	230	213	214	
	ST LEU	2170	2128	2004	2012	1904	1742	1649	1557	1374	1253	1132	1038	1018	990	961	
	ST PAUL	6349	6106	5787	5572	5169	4686	4376	4072	3738	3445	3146	2922	2785	2643	2564	
	Total	13173	12693	11948	11577	10800	9827	9152	8583	7861	7261	6651	6188	5954	5639	5468	
SUD	CILAOS	366	354	330	325	315	296	277	261	240	218	206	204	198	189	180	
	ENTRE DEUX	421	422	414	382	350	327	309	283	260	250	242	235	225	213	203	
	L'ETANG SALE	775	745	723	701	652	578	548	502	468	418	414	376	355	347	338	
	LE TAMPON	5040	4905	4697	4489	4186	3870	3566	3304	3029	2807	2582	2477	2346	2234	2110	
	LES AVIRONS	601	572	522	518	501	471	448	413	360	326	307	284	276	264	257	
	PETITE ILE	872	843	807	781	740	672	644	600	555	521	485	465	449	444	434	
	ST JOSEPH	2815	2739	2584	2474	2285	2134	2005	1878	1749	1638	1535	1486	1425	1360	1334	
	ST LOUIS	3190	3104	2973	2855	2649	2424	2254	2098	1950	1808	1674	1595	1535	1439	1405	
	ST PHILIPPE	325	315	296	290	275	249	236	229	219	217	208	200	194	192	195	
	ST PIERRE	6237	6081	5798	5547	5104	4705	4297	4150	3863	3589	3338	3154	3031	2919	2787	
Total	20642	20080	19144	18362	17058	15726	14584	13717	12694	11792	10991	10476	10033	9601	9242		
Total		57212	55518	52961	51307	47917	44015	41084	38271	35259	32487	30045	28292	27115	25916	24945	

Tableau 6 C

POPULATION MDPH PAR TAUX ET SEXE

(BENEFICIAIRES D'UN DROIT ACTIF AU 31 DECEMBRE)



Arrondissement	Ville	Nombre de personnes en 2020						
		Non renseigné	Selon le taux d'incapacité				% par sexe	
			< 50 %	50 - 79 %	> 80 %	Total	F	M
EST	BRAS PANON	93	161	315	297	866	45%	55%
	LA PLAINE DES PALMISTES	50	75	138	153	416	42%	58%
	SALAZIE	49	71	230	175	525	37%	63%
	ST ANDRE	380	749	1322	1224	3675	43%	57%
	ST BENOIT	256	419	998	949	2622	43%	57%
	STE ROSE	42	58	131	153	384	39%	61%
	Total	870	1533	3134	2951	8488	43%	57%
HORS-REUNION	HORS-REUNION	91	139	390	459	1079	46%	54%
	Total	91	139	390	459	1079	46%	54%
NORD	ST DENIS	1005	2331	3528	3174	10038	46%	54%
	STE MARIE	247	537	811	687	2282	45%	55%
	STE SUZANNE	170	348	513	479	1510	44%	56%
	Total	1422	3216	4852	4340	13830	46%	54%
OUEST	LA POSSESSION	253	428	750	570	2001	44%	56%
	LE PORT	213	463	791	805	2272	42%	58%
	LES TROIS BASSINS	41	63	118	159	381	39%	61%
	ST LEU	243	462	726	739	2170	41%	59%
	ST PAUL	706	1274	2148	2221	6349	42%	58%
	Total	1456	2690	4533	4494	13173	42%	58%
SUD	CILAOS	29	60	116	161	366	37%	63%
	ENTRE DEUX	59	86	126	150	421	45%	55%
	L'ETANG SALE	100	138	244	293	775	40%	60%
	LE TAMPON	487	879	1983	1691	5040	44%	56%
	LES AVIRONS	80	113	216	192	601	43%	57%
	PETITE ILE	83	149	342	298	872	43%	57%
	ST JOSEPH	257	564	999	995	2815	42%	58%
	ST LOUIS	315	567	1081	1227	3190	41%	59%
	ST PHILIPPE	32	50	120	123	325	39%	61%
	ST PIERRE	625	1103	2327	2182	6237	44%	56%
Total	2067	3709	7554	7312	20642	43%	57%	
Total		5906	11287	20463	19556	57212	43%	57%

Tableau 7

**POPULATION MDPH PAR TYPOLOGIE DE DROITS
AU 31 DECEMBRE 2020**

55% de

bénéficiaires
d'allocations
et/ou CMI

Arrondissement	Ville	Nombre de personnes par famille de droits								
		2020								
		ALLOCATIONS	CMI	DIVERS	ORIENTATION MEDICO-SOCIALE POUR ADULTES	ORIENTATION MEDICO-SOCIALE POUR ENFANTS	ORIENTATION MEDICO-SOCIALE SPECIFIQUE	RQTH - ORIENTATION PROFESSIONNELLE	PCH ou ALLOCATIONS COMPENSATRICE TP	SCOLARISATION DE L'ENFANT HANDICAPE
EST	BRAS PANON	519	431	1	44	50		425	111	103
	LA PLAINE DES PALMISTES	240	211		35	27		192	75	54
	SALAZIE	364	240	3	24	31		220	72	80
	ST ANDRE	2168	1789	5	230	261	2	1806	484	407
	ST BENOIT	1712	1252	5	273	186	8	1190	371	353
	STE ROSE	245	158	1	28	16		175	64	45
	Total	5247	4081	15	633	571	10	4008	1177	1042
HORS-REUNION	HORS-REUNION	613	567	1	61	92		440	120	201
	Total	613	567	1	61	92		440	120	201
NORD	ST DENIS	5330	5272	16	708	656	17	5134	1074	955
	STE MARIE	1218	1106	2	174	187	4	1184	284	299
	STE SUZANNE	817	726	2	126	84	4	807	195	148
	Total	7364	7104	20	1008	927	25	7125	1552	1402
OUEST	LA POSSESSION	1084	869		157	143	4	992	229	330
	LE PORT	1340	1134	3	154	147	3	996	271	240
	LES TROIS BASSINS	234	187		37	25	2	166	56	39
	ST LEU	1280	973	4	141	142	3	1034	312	278
	ST PAUL	3641	2911	18	526	414	14	2910	847	788
	Total	7579	6074	25	1015	871	26	6097	1716	1674
SUD	CILAOS	248	185	2	19	19	2	167	81	34
	ENTRE DEUX	212	211	2	12	32		195	64	48
	L'ETANG SALE	450	394	2	52	53		342	119	95
	LE TAMPON	3124	2483	6	391	385	8	2349	810	698
	LES AVIRONS	329	273	2	36	26	1	288	75	69
	PETITE ILE	528	438	2	55	70	3	407	156	125
	ST JOSEPH	1692	1378	5	178	162	2	1303	500	332
	ST LOUIS	2007	1508	10	241	291	3	1370	542	462
	ST PHILIPPE	227	138		23	19	3	149	68	32
	ST PIERRE	3773	3056	5	662	440	12	2966	931	770
	Total	12590	10064	35	1668	1496	34	9535	3346	2664
Total	33393	27890	96	4386	3956	95	27205	7912	6983	

ANNEXE : TRAITEMENT DES DONNEES - METHODOLOGIE UTILISEE

1/ Données prises en compte	Base de données de la MDPH installée sur le SI depuis le premier trimestre 2010. Pour le dénombrement des personnes de la population MDPH, il est appliqué une pondération de l'espérance de vie par classe d'âges compte tenu de l'absence d'informations exhaustives sur les décès.
2/ Lieu de vie	Les codes postaux figurant dans la dernière adresse de transmissions des correspondances au bénéficiaire, ont permis d'identifier les communes de rattachement de chaque bénéficiaire d'un droit. Le bassin de vie correspond aux arrondissements de la Réunion.
3/ Plan de compensation (PPC)	Il réunit tous les droits ouverts historiquement au profit d'un usager de la MDPH (y compris les droits issus de la COTOREP et CDES)
4/ Demande-Décision-Droits	<p>La demande concerne les informations collectées lors du dépôt d'un dossier à la MDPH. La décision est la réponse décidée par la CDAPH pour chaque demande des usagers. Elle est classée en Accord, Rejet et Sans suite. Le droit (à compensation) est ouvert dès lors que la décision est un accord avec précision des modalités de mise en œuvre, notamment les dates de validité applicables.</p> <p>Relation demande/décision : une demande est accompagnée d'une décision ou plusieurs décisions. En cas de révision ou de recours, la demande initiale peut avoir une seconde décision.</p> <p>Relation décision/droits : une décision d'accord peut donner lieu à un ou plusieurs droits (exemple : Accord d'AAEH et complément qui peut ouvrir un droit à l'AAEH de base, un droit à un complément 5 sur une première durée et un droit à un complément 4 sur une durée complémentaire).</p> <p>Les données issues de la nouvelle nomenclature du système d'information harmonisé installé en novembre 2019 ont été prises en compte par regroupement en équivalence des familles de demandes et de droits avec l'ancienne nomenclature.</p> <p><u>Important</u> : avec le nouveau système d'information harmonisé, le décompte des demandes est modifié mais le nombre de demandeurs reste inchangé. Les caractéristiques de certaines demandes ont en effet évolué avec notamment la demande générique (1 seule demande enregistrée valant toutes demandes possibles), le parcours scolaire avec ou sans orientation médico-sociale (1 seule demande valant demandes liées à la scolarisation et orientation médico-sociale pour enfant) et les orientations professionnelles (possibilité de détailler la demande- exemple : Orientation vers un ESAT).</p>
5/ Catégorie de droits	Les droits ont été regroupés suivant la nomenclature proposée par la CNSA à l'exception toutefois de l'allocation compensatrice tierce personne (présentée avec la PCH) et les orientations médico-sociales en établissement ou vers un service (scindées en trois parties). Dans une même famille de droits, la personne n'est comptée qu'une fois même si elle a d'autres droits ouverts appartenant à la même famille. Exemple : 1 personne a un droit à l'AAEH et au complément 2 d'AAEH > 2 droits distincts de la même famille de droits pour 1 personne comptabilisée.
6/ Classes d'âge	Elles ont été définies sur la base de trois classes : moins de 20 ans (< 20 ans), 20 à 60 ans, et plus de 60 ans (> 60 ans). L'âge calculé est celui du demandeur sur l'année de référence calculée (donc en 2020).
7/ Déficiences	Le changement de système d'information en novembre 2019 ne permet pas pour le moment d'établir des statistiques fiables sur la déficience. Vous pouvez consulter les données 2018 pour avoir des données par territoire et déficience principale.
8/ Taux d'incapacité permanente	Les taux sont ceux définis lors de l'évaluation des allocations et cartes. Ils sont repris pour les autres droits et prestations pour compléter les informations sur la déficience. Les taux non définis correspondent soit à des personnes n'ayant pas demandé d'allocations et de cartes depuis 2010, soit à des données non récupérées du nouveau système d'information.
9/ Impact sur l'évolution des droits actifs et actualisation données N-1	Les données affichées par année portent sur le nombre total de droits actifs en cours de validité au 31 décembre de chaque année (approche en stock). Un droit est considéré comme actif au titre de l'année N dès lors qu'il est en cours de validité au 31/12 de l'année N. Certains droits ayant été prononcés en année N avec des dates d'effet démarrant en N-1 (allocations, PCH par exemple), il a été décidé de mettre à jour les données correspondantes des années antérieures.
10/ Définition des types de données	Le flux annuel est constitué des données de l'année N pour qualifier les demandes reçues et les décisions rendues dans l'année. La population MDPH est l'ensemble des personnes bénéficiaires d'un droit à compensation toujours valide au 31/12 de l'année, quelle que soit l'année d'ouverture de ce droit.
11/ validité des données	Les données de 2020 sont communiquées à titre provisoire dans l'attente de leur validation par la commission exécutive de la MDPH.

Contact MDPH : Déva RADAKICHENIN, Directeur MDPH



SIÈGE SOCIAL
13 RUE FÉNELON - B.P. 60183
97464 SAINT-DENIS CEDEX

ANTENNE SUD
13 RUE AUGUSTIN ARCHAMBAUD
IMMEUBLE MONDEO - 97410 SAINT-PIERRE

*Groupement d'Intérêt Public (GIP) créé le 13 janvier 2006
par l'État, le Conseil Départemental et les Caisses de Sécurité
Sociale et d'Allocations familiales.*



www.mdpd.re

N°Vert 0 800 000 262

APPEL GRATUIT DEPUIS UN POSTE FIXE



**Baisse d'audition ?
Sourd ou malentendant ?**



Les services de la MDPH sont accessibles par téléphone et sur place.

Télécharger et utiliser gratuitement 